

LEGENDA/SIMBOLOGIA
MACROZONEAMENTO MUNICIPAL

- MZU – MACROZONA URBANA
- MZR – MACROZONA RURAL
- MZE – MACROZONA ESPECIAL

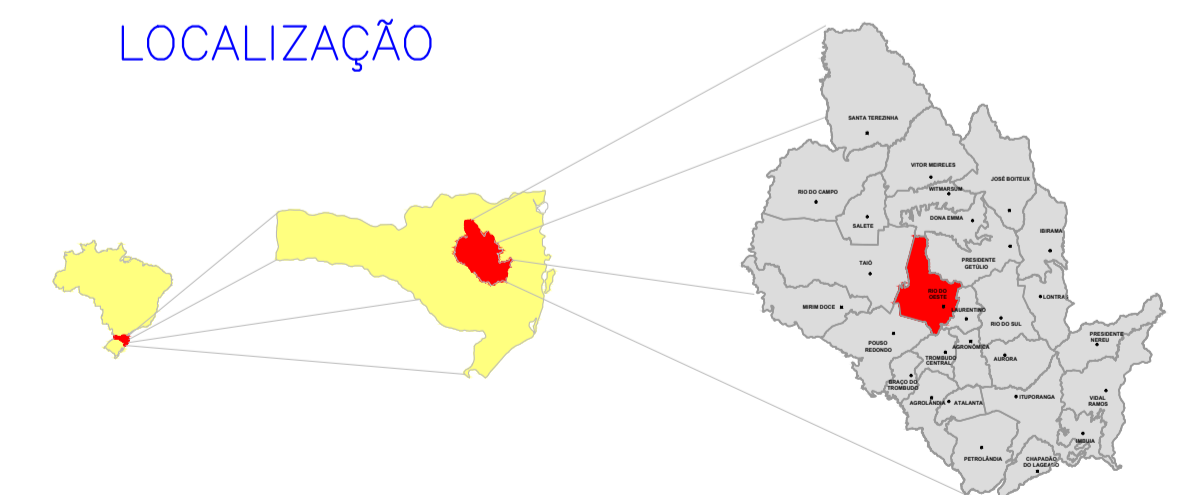
PLANO DIRETOR PARTICIPATIVO
MUNICÍPIO DE RIO DO OESTE – SC

MAPA DE MACROZONEAMENTO

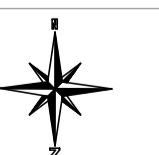
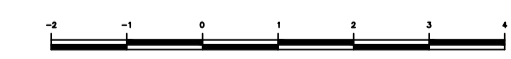
ÁREA

– DO MUNICÍPIO	245,057 Km ²
– DO PERÍMETRO URBANO DA SEDE	8,724 Km ²

LOCALIZAÇÃO



ESCALA GRÁFICA 1cm = 500 m ESCALA 1 : 50.000



DATA: SET/2019

ANEXO:

01

ELABORAÇÃO:

ASSOCIAÇÃO DOS MUNICÍPIOS DO ALTO VALE DO ITAJAÍ
Rua XV de Novembro, 737 – Rio do Sul – SC
Fone: (47) 3521-2711 www.amavi.org.br

PREFEITURA MUNICIPAL DE RIO DO OESTE
Rua Paulo Sardagna, 797 – Rio do Oeste – SC
Fone: (47) 3543-0261