

LEGENDA/SIMBOLOGIA

- ZU – ZONA URBANA
- ZR – ZONA RURAL
- VIAS PROJETADAS
- VIAS PREVISTAS
- RUAS URBANAS

ÁREA DE INFLUÊNCIA DO AERÓDROMO COM RESTRIÇÃO DE USO E OCUPAÇÃO CONFORME PORTARIA DA ANAC Nº 475/ICA de 30.08.2018.

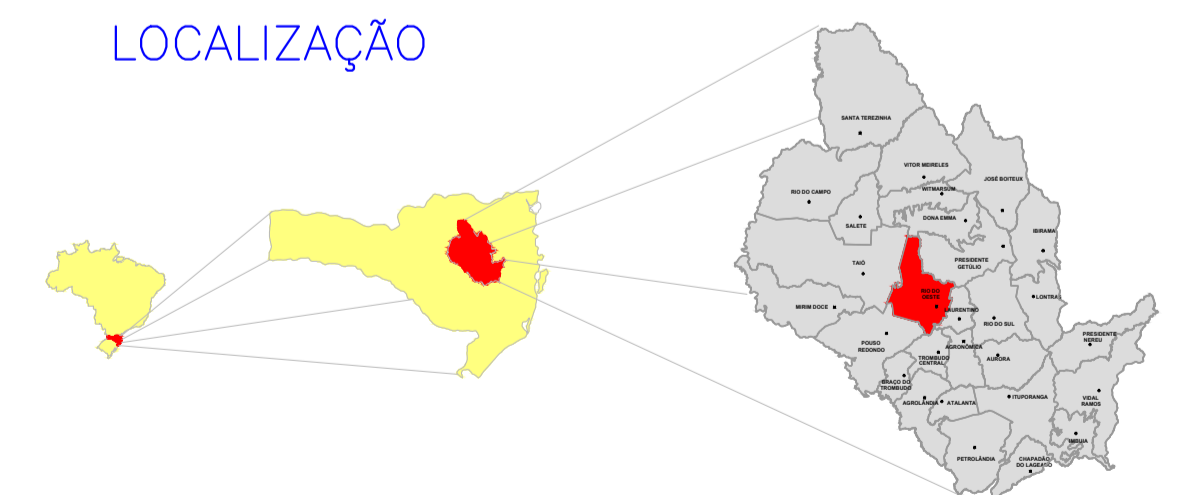
PLANO DIRETOR PARTICIPATIVO  
MUNICÍPIO DE RIO DO OESTE – SC

MAPA DAS ÁREAS DE RESTRIÇÃO DE USO E OCUPAÇÃO

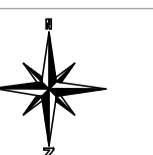
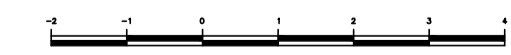
ÁREA

– DO MUNICÍPIO	245,057 Km <sup>2</sup>
– DO PERÍMETRO URBANO DA SEDE	8,724 Km <sup>2</sup>

LOCALIZAÇÃO



ESCALA GRÁFICA 1cm = 150 m ESCALA 1 : 15.000



DATA: SET/2019

ANEXO:

**06**

ELABORAÇÃO:

ASSOCIAÇÃO DOS MUNICÍPIOS DO ALTO VALE DO ITAJÁI  
Rua XV de Novembro, 737 – Rio do Sul – SC  
Fone: (47) 3521-2711 www.amavi.org.br

PREFEITURA MUNICIPAL DE RIO DO OESTE  
Rua Paulo Sardagna, 797 – Rio do Oeste – SC  
Fone: (47) 3543-0261